




REGIONE
FRIULI VENEZIA GIULIA




PROVINCIA DI
UDINE



COMUNE DI
MORTEGLIANO



COMUNE DI
PAVIA DI UDINE



COMUNE DI
SANTA MARIA LA LONGA

IMPIANTO AGRIVOLTAICO PISTA
Potenza in immissione 19.670 MW
Area impianto nell'agro dei Comuni di Mortegliano (UD),
Opere di collegamento alla RTN nell'agro dei Comuni di Mortegliano (UD), Pavia di Udine (UD),
Santa Maria la Longa (UD)

PROPONENTE
SUNFIELD 1 S.R.L.
Via G. A. Longhin 23 - 35129 Padova (PD)
P.IVA: 05555500288
PEC: sunfield1@legalmail.it

PROGETTAZIONE
NAZCA ITALIA S.R.L.S.
Località Santa Croce 396 - 34151 Trieste (TS)
P.IVA: 01384500327
PEC: office@pec.nazcaitalia.it

TECNICI
Arch. Alberto Pizzati
Via Scipione Ammirato 81 - 50136 Firenze (FI)
P.IVA: 0711680450
PEC: pizzati.19519@comilano.it


Versione	Data	Motivo
REV 1	25/11/2025	Intesa di Verifica di Areegettabilit� alla VIA (Art.19 del D.Lgs. 152/2006)

Titolo elaborato

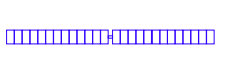
LAYOUT IMPIANTO E OPERE DI CONNESSIONE SU MAPPA CATASTALE 1:5000


Progetto Definitivo


Codice elaborato SPAD03





Legenda


 Tracker single portrait 26 moduli


 Cabine di campo


 Cabina lato utente


 Recinzione

 Viabilit  interna


 Accesso

 Mitigazione visiva

 Cavidotto 36kV

 SE Terna Udine Sud 380/220/36kV

N



Scala 1:5000

